



Senderos señalizados

GR y PR de JASA

Los senderos por el municipio de Jasa y su entorno están señalizados con las marcas de los senderos de Gran Recorrido (GR) y Pequeño Recorrido (PR). Cada uno de ellos cuenta con una numeración concreta que viene recogida en el Registro de Senderos de Aragón por la Federación Aragonesa de Montañismo.

GR 15 (Senda Prepirenaica): Jasa-Aragüés del Puerto

GR Tiempo: 30 min
Desnivel: 55 m de subida; 30 m de bajada

- Interesante y corto paseo que une las vecinas localidades de Jasa y Aragüés del Puerto. Se sigue el antiguo camino vecinal que salva el río Osia por una pasarela peatonal. El itinerario se corresponde con un sendero botánico interpretado que permite descubrir la variada flora que acompaña al camino.




Aragüés

GR 15 (Senda Prepirenaica): Jasa-Aísa

GR Tiempo: 1 h 45 min
Desnivel: 300 m de subida; 210 m de bajada

- Itinerario que sigue el camino peatonal y mulero que durante siglos ha unido las localidades de Jasa y Aísa. A mitad del recorrido se atraviesa el Collado de la Loma de Aísa, accidente geográfico que actúa como límite entre los valles pirenaicos de Jasa y Aísa.




Refugio Loma de Aísa

PR-HU 151: Senda de las Cuatro Fuentes

PR Tiempo: 1 h 40 min (sólo ida)
Desnivel: 215 m de subida; 150 m de bajada

- El sendero permite visitar cuatro escondidas fuentes o manantiales que brotan en la ladera solana del barranco Larriego: la Fuen de Chil, Los Fondañazos, la Fuen de Calzinar y la Fuendemayor.



Fuente Los Fondañazos

PR-HU 152: Jasa-Loma de Cotín-Collado Loma de Aísa

PR Tiempo: 2 h 45 min (sólo ida)
Desnivel: 460 m de subida; 160 m de bajada

- El itinerario se eleva por la zona norte del término municipal de Jasa. La excursión visita dos estratégicos manantiales (Fuente Marijuan y Fuen de Lur), otros dos pequeños refugios (La Peñeta y Loma de Aísa) y varios miradores naturales (La Peñeta, Peña Petarnal y Loma de Cotín).




Refugio y Mirador de La Peñeta

Variante PR-HU 152: Jasa-Loma de Cotín por el pajaro de Campos

PR Tiempo: 2 h (sólo ida)
Desnivel: 460 m de subida

- Se trata de una variante alternativa al camino Jasa-Loma de Cotín por el Mirador de la Peña Petarnal. El recorrido arranca desde la Fuente Marijuan y llega a la Loma de Cotín visitando los pajares o bordas, ya abandonadas, de Campos y de la Morena.



Loma de Cotín

PR-HU 154: Camino vecinal de Jasa a Sinués

PR Tiempo: 2 h
Desnivel: 240 m de subida; 50 m de bajada

- El sendero sigue el camino vecinal entre Jasa y Sinués. El recorrido va remontando el escondido barranco de la Bal de Bosa, entre compactos bosques de pinos e intermitentes campos de cultivo ya abandonados.



Sinués

PR-HU 155: Camino del Paco Jasa (Jasa-collado Loma de Aísa)

PR Tiempo: 1 h 30 min (sólo ida)
Desnivel: 300 m de subida

- El itinerario se desarrolla por la ladera sur del barranco de Larriego, entre húmedos y compactos bosques de pinos. Se atraviesa de W a E todo el sombrío paco o umbría de Jasa. El sendero visita la pequeña caseta-refugio del Puyarrón y, por una derivación, la escondida Fuente o Fuen de Mercader.



Refugio del Puyarrón

PR-HU 156: Pico Cucuruzuelo por el camino La Estiva

PR Tiempo: 3 h 45 min (sólo ida)
Desnivel: 1.040 m de subida

- Itinerario de gran interés natural y paisajístico que recorre el antiguo trazado del camino que desde Jasa accedía al monte o pico de Cucuruzuelo, a 1.972 metros de altitud. El esfuerzo de la excursión se ve recompensado con las inmejorables vistas de los valles de Aragüés-Jasa, Aísa y del Pirineo. El camino pasa por distintos miradores, fuentes y refugios que sirven de apoyo a la actividad senderista.



Vistas desde Cucuruzuelo

Otros senderos cercanos

PR-HU 150: Aragüés-Puente de Labati por los caminos de Batestata y del Canal
PR-HU 153: Aragüés-Collado de la Cueva-Aragüés



Valle de Aragüés-Jasa



Jasa y su entorno

- En pleno Pirineo aragonés, al NW de la provincia de Huesca y en el corazón de la comarca de La Jacetania, encontramos el reducido **valle de Aragüés-Jasa**, insertado en forma de cuña entre los valles de Echo y Aísa. Su escasa longitud, con poco más de 20 km de desarrollo, no malogra su consideración como claro ejemplo de valle pirenaico dotado de una enorme belleza y atractivo natural, patrimonial y cultural.
- Este enclave se orienta de norte a sur siguiendo el eje marcado por el río Osia, desde la siempre presente mole calcárea del Bisaurín (cumbre más elevada del Pirineo occidental, con 2.670 m) hasta su desembocadura en el Aragón Subordán, afluente del significativo río Aragón. En el fondo del valle se acomodan los núcleos de población de Jasa y su vecino Aragüés del Puerto.
- La villa de **Jasa** (930 m) se escalona sobre un lomo montuoso ubicado en la margen izquierda del río Osia. Sus límites municipales vienen claramente definidos de forma natural por los cuatro puntos cardinales: al este y oeste, una alargada loma divisoria y el cauce del río Osia la separan respectivamente de las vecinas localidades de Aísa y Aragüés del Puerto; por su parte, las emboscadas faldas de los picos Cucuruzuelo y Piétrola-Peña Contadero marcan los extremos norte y sur del municipio.
- Este territorio acoge un medio natural bien conservado y de gran belleza, en un marco paisajístico extraordinario y sorprendente; no en vano, todo el municipio de Jasa está catalogado como Lugar de Importancia Comunitaria (LIC), a la vez que linda con el Parque Natural de los Valles Occidentales.



Valle de Jasa



Cucuruzuelo



Mirador La Peñaeta



Mirador Peña Petarnal



Los senderos de Jasa

- El municipio de Jasa cuenta con una completa red de senderos señalizados y homologados que aprovechan el extenso patrimonio viario tradicional que, hasta hace relativamente poco tiempo, seguía en uso. Estos caminos peatonales recuperados se han ido acondicionando a lo largo de los años y se han señalizado con las marcas características, y reconocidas internacionalmente, de los senderos de Gran Recorrido (GR) y Pequeño Recorrido (PR).
- La red de senderos de Jasa estructura y recorre el municipio en todas las direcciones, aprovechando y rescatando del olvido los caminos vecinales y sendas ganaderas que antaño vertebraban este territorio.
- Caminando por estos históricos caminos podemos descubrir y admirar en todo su esplendor un admirable legado natural, etnográfico y cultural: recónditos parajes de altísimo interés natural, espesos bosques de coníferas y caducifolios bien conservados, estratégicos miradores con mesas de interpretación panorámicas, generosos manantiales y fuentes, refugios pastoriles que garantizan el resguardo del senderista, e incluso podemos pasear hasta las vecinas localidades de Aragüés del Puerto, Aísa y Sinués siguiendo en todo momento los más que centenarios caminos vecinales.
- Esta variada red de senderos señalizados ofrece un amplísimo abanico de excursiones, alternativas y opciones, en gran parte circulares, que el caminante podrá elegir y combinar en función de sus posibilidades y deseos.

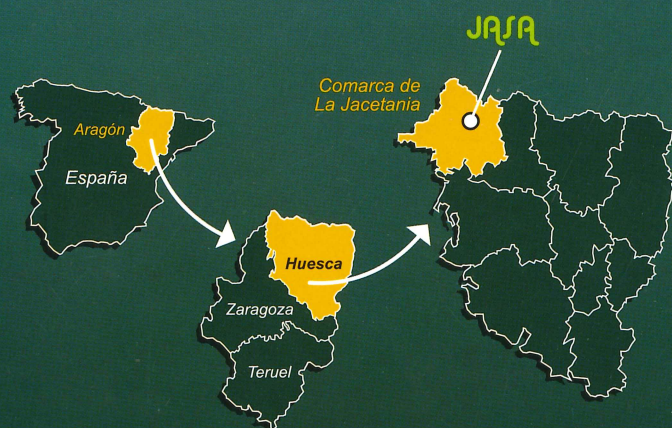


Loma de Cotín



Paseos y excursiones por el entorno de **JASA** (Huesca)

● Jasa cuenta con una completa **red de senderos señalizados** que aprovechan el extenso y rico patrimonio viario tradicional con que cuenta el municipio. Estos senderos estructuran el territorio y lo recorren en todas las direcciones. Caminando por ellos se puede admirar en todo su esplendor y de una forma diferente, paso a paso, este escondido rincón pirenaico aragonés, que acoge un medio natural bien conservado y de gran belleza. Compactos y variados bosques, escondidas fuentes y manantiales, maravillosos miradores naturales, estratégicos refugios de pastores que sirven de apoyo en la excursión, interesantes muestras de arquitectura popular, barrancos, collados y cimas... son parte de los diferentes y contrastados paisajes de los que se puede disfrutar caminando por la extensa red de senderos de Jasa.



AYUNTAMIENTO DE JASA
(HUESCA)



**GOBIERNO
DE ARAGON**

Departamento de Política Territorial,
Justicia e Interior



Senderos señalizados **GR** y **PR**